

Regione Piemonte
Città Metropolitana di Torino

CITTA' DI AVIGLIANA



AZZONAMENTO DEL PIANO
REGOLATORE GENERALE

Tavole Coordinate al 31/12/2015 - Var. 52

Direttore Area
Urbanistica - Edilizia Privata
Geom. ROSSO Luca

Direttore Area LL.PP.
Tecnico Manutenzione e
Ambiente
Arch. CALIGARIS Paolo

TAVOLA C.1.1

Scala 1:5000

Distribuzione
delle TAVOLE C.1

C.1/1

C.1/2

Progr. Confe. Piano n. 7
10020 Avigliana (TO)
Tel. 011.8788017
Fax. 011.8788019
www.comune.avigliana.to.it

Contributo Tecnico
NEMEA SISTEMI srl

Gennaio 2016

Legenda

Zona Urbanistica

Confine d'ambito

Tipo vincolo

Vincoli

Fascia di rispetto strada

Viabilità pedonale

Fascia di rispetto produttiva

Sagoma d'ingombro massima

Viabilità di PRGC

Fascia di rispetto cimiteriale

Tipi di intervento ammessi negli ambiti Fp1/Fip1/Fip2/Fip4/Fip5/Fpr1/Fpr2/Fpr3:

- RE

Ristrutturazione edilizia senza incremento di cubatura
- H

Ristrutturazione edilizia con incremento di cubatura in base
- RU

Ristrutturazione urbanistica
- RC

Restauro conservativo
- D

Demolizione

Tipologia di Vincolo

- A

Attrezzature comuni
- D

Area per attività collettive in zone a destinazione industriale
- P


Parcheggio pubblico
- S


Attrezzature scolastico
- V


Verde pubblico
- T

Telefonia
- E

ENEL

- 

Camping
- 

Area attrezzata a lago
- 

Luogo di culto

